



**КОМИТЕТ ИМУЩЕСТВЕННЫХ ОТНОШЕНИЙ
АДМИНИСТРАЦИИ ПЕРМСКОГО МУНИЦИПАЛЬНОГО ОКРУГА**

РЕШЕНИЕ

о размещении объектов № 1233

Пермский край
Пермский округ

07.06.2023

Комитет имущественных отношений администрации Пермского муниципального округа разрешает Акционерному обществу «Газпром газораспределение Пермь» (ИНН 5902183841, ОГРН 1025900512670, почтовый адрес: 614000, г. Пермь, ул. Петропавловская, 43)

размещение объекта «Газопровод давлением до 1,2 Мпа, для размещения которого не требуется разрешения на строительство».

на землях муниципальной собственности.

на срок 1 год с 07.06.2023г. по 06.06.2024г.

Местоположение: Пермский край, м.о. Пермский, с. Култаево, ул. Ладожская, з/у 48.

Приложение: схема предполагаемых к использованию земель или части земельного участка.

Особые условия использования:

- 1) При установке газопровода учесть параметры ширины проезда улично-дорожной сети, во избежание сужения полосы отвода дороги.
- 2) При условии получения разрешения на производство земляных работ.

Заместитель председателя комитета,
начальник отдела муниципального
земельного контроля



М.В. Королева

(подпись, печать)

Схема предполагаемых к использованию земель или части земельного участка

Объект: Газопровод давлением до 1.2 Мпа, для размещения которого не требуется разрешения на строительство
 Местоположение: расположенных по адресу: Пермский край, м.о. Пермский, с. Култаево, ул. Ладожская, з/у 48

Площадь земель или части земельного участка, кв.м.: 77

Категория земель: земли населенных пунктов

Вид разрешенного использования: -

Описание границ смежных землепользователей:

От точки н1 до точки н2 - земельный участок с кадастровым номером 59:32:0680001:10392

От точки н2 до точки н3 - земельный участок с кадастровым номером 59:32:0680001:10376

От точки н3 до точки н4 - земельный участок с кадастровым номером 59:32:0680001:10390







От точки н4 до точки н5 - земельный участок с кадастровым номером 59:32:0680001:10389

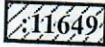

От точки н5 до точки н1 - земельный участок с кадастровым номером 59:32:0680001:10376

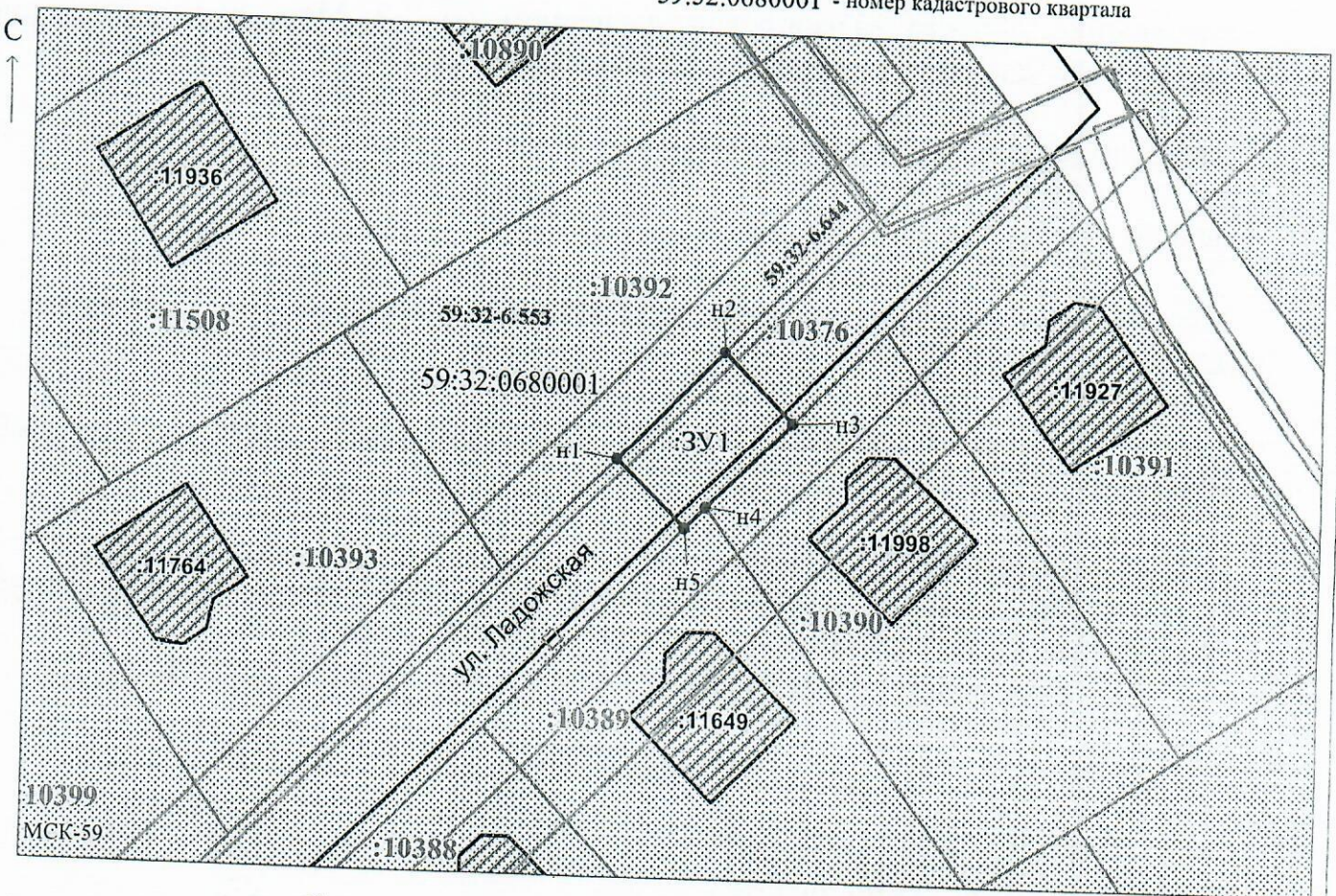
Каталог координат, м

№ точки границы	X	Y
н1	504717.24	2214421.63
н2	504725.13	2214429.30
н3	504720.17	2214434.26
н4	504713.85	2214428.12
н5	504712.31	2214426.62
н1	504717.24	2214421.63

Условные обозначения:

-  - предполагаемый участок земель, на которых планируется размещение объекта
-  - границы и номер земельного участка, сведения о которых внесены в ЕГРН
-  - зоны с особыми условиями использования территории, сведения о которых внесены в ЕГРН
-  - обозначение запрашиваемого земельного участка
-  - характеристическая точка границ земель или части земельного участка
-  - номер кадастрового квартала

-  - границы и номер объекта капитального строительства, сведения о которых внесены в ЕГРН
-  - граница кадастрового квартала



Заявитель: _____ / Егошина И.В. _____
 (подпись, расшифровка подписи)
 МП
 (для юридических лиц и индивидуальных предпринимателей)

Масштаб 1:500